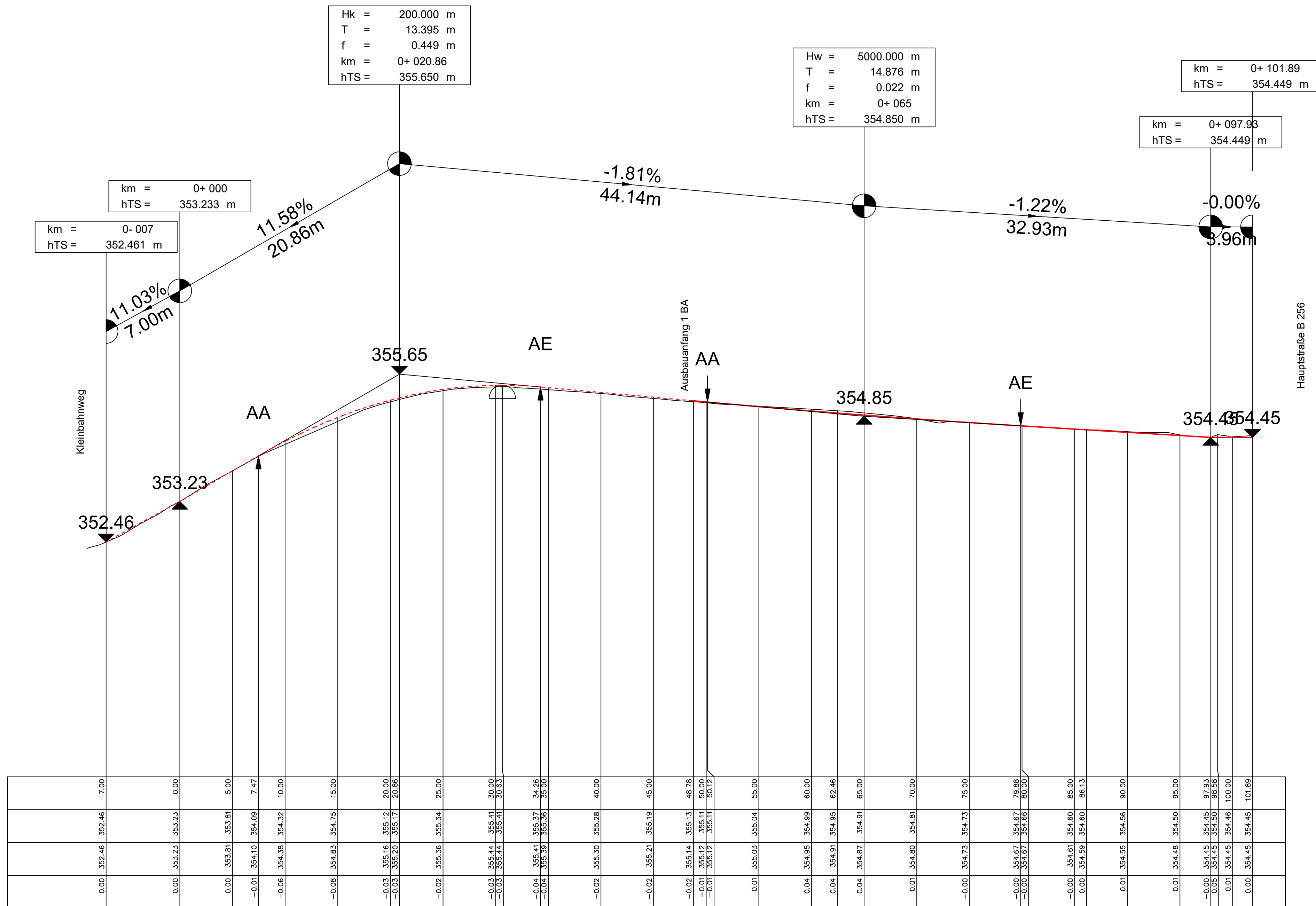


Längsschnitt Landwehrstraße





Trasse_20260113_1
M = 1:250
Überhöhung = 5.0
348.00 m ü. NHN

Legende

- Straßenachse
- Gelände über Achse: Urgelände
- Tangente
- 351.31 Tangentschnittpunkt
- AA AE Anfang und Ende der vertikalen Ausrundung
- ↑ ↑ Hoch-, Tiefpunkt

- Nur für die Ausschreibung -

Zuwendungsbescheid - Nr. 05/039/23

 GEMEINDE MARIENHEIDE Hauptstraße 20 51709 Marienheide		 Zu Hause im Bergischen
DONNER u. MARENBACH DIPL.-ING.- BDB BWK VSVI Ingenieurbüro für Bauwesen - Oberwiehler Straße 51 51674 Wiehl Tel 02262/72910 Fax 02262/729129 email buero@dm-ingenieure.de		
Bauort: Marienheide		
Projekt: Aufwertung der Ortsmitte in Marienheide Dr. - Oscar - Kayser - Platz / ISEK A4		bearbeit. ke geprüft ma Blattgr. 83 x 41 Projekt Datum 07.05.2026
Darstellung: Längsschnitt Landwehrstraße		Maßstab: 1: 250/50
Entwurfsart: Ausführungsplanung		Unterlage: 07
Bauherr:		Planverfassende: